



Comune di Todi - Ufficio del P.R.G.  
**PIANO REGOLATORE GENERALE 2002**  
Elaborati costitutivi

## Parte Strutturale

**SINDACO**  
Dott.ssa Caterina Marini

**ASSESSORE ALL'URBANISTICA**  
Dott.ssa Maria Carini

**UFFICIO DEL PIANO REGOLATORE**  
III Settore - Servizio Urbanistica

**DIREGENTE**  
Ing. Piero Minori

**COORDINATORE**  
Arch. Franco Martini

**CONSULENTI**  
Arch. Leonardo Gialli  
Arch. Marco Spaccatini

**OPERATORI INFORMATICI**  
Dott. Michele Azzarone  
Geom. Gianni Campanella

**CONSULENTE GENERALE**  
Prof. Arch. Gianluigi Nigro

**COLLABORATORE**  
Arch. Francesco Nigro

**CONSULENTI SPECIALISTICI ESTERNI**

**ESPERTO MOBILITA' E TRASPORTI**  
Ing. Tito Berti Nelli  
SOCIOLOGO

**ESPERTO PAESAGGISTA**  
Arch. Andrea Pochini

**ESPERTO PER IL CENTRO STORICO**  
Arch. Daniela Santarelli

**AGRONOMO**  
Dott. Andrea Sisti

**GEOLOGO**  
Dott. Luca Domenico Verani



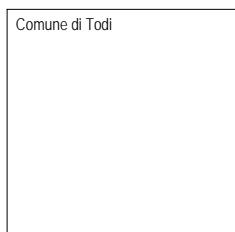
Elaborato **PS.2**

## Quadro delle relazioni territoriali

Rapporto 1:100.000



Aprile 2002



IL COORDINATORE DELL'UFFICIO DEL P.R.G. - Arch. Franco Martini

IL CONSULENTE GENERALE - Prof. Arch. Gianluigi Nigro

## Legenda

0 metri 25.000




Rilievo altimetrico digitale



Confine Regionale



Confine Provinciale



Confine Comunale

### INSEDIAMENTI



Centri di importanza per le relazioni di Todi



Centro storico di Todi



Frazioni

### INFRASTRUTTURE



Autostrada



Superstrada E45



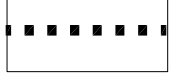
Strade extraurbane principali



Strade extraurbane di progetto



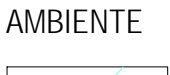
Nodi viari principali



Ferrovia FS



Ferrovia FCU



Reticolo idrografico



Aree di interesse naturalistico



Parco Fluviale del Tevere

